

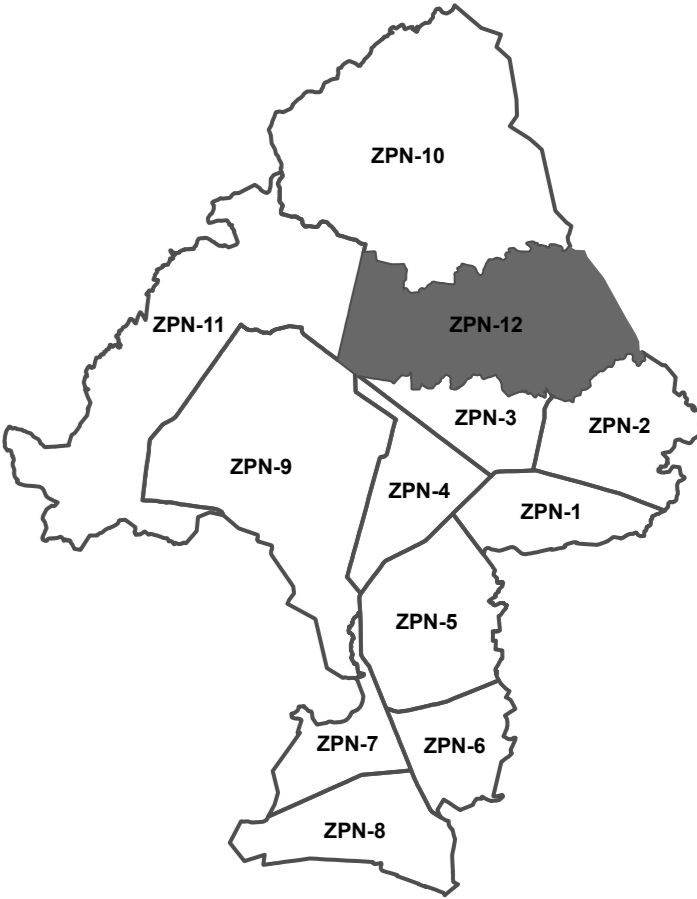
Gobierno de Zapopan

H. AYUNTAMIENTO CONSTITUCIONAL DE ZAPOPAN  
2021-2024




PLAN PARCIAL DE DESARROLLO URBANO  
DISTRITO URBANO ZPN-12  
"NIXTICUIL"

**POLIGONOS URBANOS ESTRATEGICOS "PUE" E-2A**

UBICACIÓN




SIMBOLOGÍA NORMATIVA

POLÍGONOS URBANOS ESTRATÉGICOS		
	DESCRIPCIÓN	SIMBOLOGÍA
PUE	POLÍGONOS URBANOS ESTRATÉGICOS	
	POLÍGONOS URBANOS ESTRATÉGICOS RECEPTOR II	
	RECEPTOR III	

SISTEMA DE PROYECCIÓN GEOGRÁFICA: UTM WGS84 ZONA 13N      FECHA: MAYO 2023

ESCALA GRÁFICA      ESCALA MÉTRICA

0 0.15 0.3 0.6 0.9 1.2 Km      1:11,500



Ordenamiento del Territorio  
Gestión Integral de la Ciudad